

EN PAYS  
BASQUE

Euskal Herrian

**MAISON DONAMARIA - CHAMBRES  
D'HÔTES - SAINT-JEAN-PIED-DE-PORT  
- PAYS BASQUE**



**MAISON DONAMARIA -  
CHAMBRES D'HÔTES - SAINT-  
JEAN-PIED-DE-PORT**

Bienvenue dans nos 5 chambres d'hôtes à la Maison Donamaria, maison basque du 18e siècle, nichée derrière les arbres près de la rivière, entre le Pont romain et la cascade, à Saint-Jean-Pied-De-Port

<https://maison-donamaria-saintjeanpieddeport.fr>



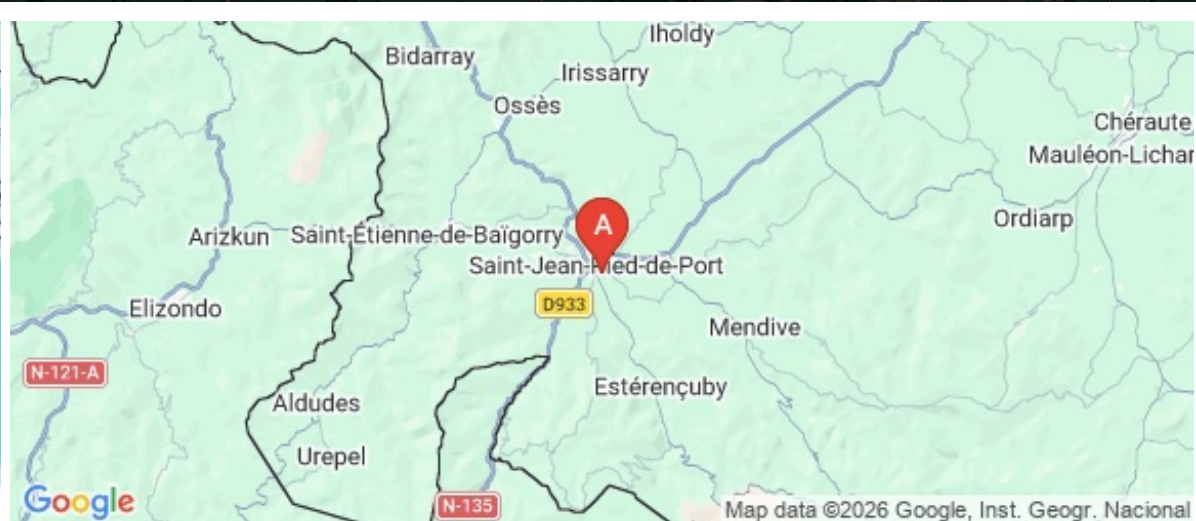
## Marie Hélène COSSÉ

+33 5 59 37 75 11

+33 6 22 48 88 00

### **A** Maison Donamaria - Chambres d'hôtes -






Saint-Jean-Pied-De-Port : Maison Donamaria, 1  
chemin d'Olhonce 64220 SAINT-JEAN-PIED-DE-  
PORT





## Maison Donamaria - Chambres d'hôtes - Saint-Jean-Pied-De-Port



-  Pont-Romain - Chambre Double
-  Nive - Chambre Double
-  Reflets - Chambre Double
-  Marianne - Chambre Twin (2 lits de 120 cm)
-  Chambre Familiale (2-4 personnes)

En longeant cinq minutes à pied les berges verdoyantes de la Nive depuis la vieille ville, on accède à la maison basque du 18e siècle, nichée derrière les arbres près de la rivière, entre le Pont romain et la cascade. Avec ses poutres au plafond, ses boiseries chaleureuses et la pierre au sol et aux murs, Maison Donamaria vous accueille dans son cadre intemporel où vous aimerez vous ressourcer en chemin vers Compostelle ou après avoir randonnée ou visité la région. Dans le joli jardin bucolique surplombant la rivière, à l'abri des regards, vous pourrez vous offrir un moment de détente au bord de la piscine. Les cinq chambres se situent au premier étage, trois d'entre elles donnant sur la rivière et la cascade, et sont équipées d'une salle de douche et de WC privés, l'une d'entre elles avec salle de bain. Chambre familiale pour 4. Bouilloire, micro onde et cafetière à disposition.



## Infos sur l'établissement



*Communs*

A proximité propriétaire  
Entrée indépendante  
Jardin commun

Dans maison  
Habitation indépendante



*Activités*



*Réseaux*

Accès Internet



*Stationnement*

Parking à proximité



*Services*

Nettoyage / ménage



*Extérieurs*

Piscine partagée

Piscine plein air





## Pont-Romain - Chambre Double



Chambre



2

personnes



1

chambre



22

m<sup>2</sup>

### Chambres

Chambre(s): 1

Lit(s): 1

dont lit(s) 1 pers.: 0

dont lit(s) 2 pers.: 1

1 lit en 180x200 pouvant être séparé en 2 lits jumeaux

### Salle de bains / Salle d'eau

Salle de bains avec douche

Salle de bains privée

Sèche cheveux

Salle(s) d'eau (avec douche): 1

### WC

WC: 1

WC privés

### Cuisine

### Autres pièces

### Media

### Autres équipements

### Chauffage / AC

Chauffage

### Exterieur

Abri pour vélo ou VTT

Jardin

### Divers



## Nive - Chambre Double



Chambre



2

personnes



1

chambre



20

m2

### Chambres

Chambre(s): 1  
Lit(s): 1

dont lit(s) 1 pers.: 0  
dont lit(s) 2 pers.: 1

### Salle de bains / Salle d'eau

Salle de bains avec douche  
Sèche cheveux

Salle de bains privée

Salle(s) d'eau (avec douche): 1

### WC

WC privés

### Cuisine

### Autres pièces

### Media

### Autres équipements

### Chauffage / AC

Chauffage

### Exterieur

Abri pour vélo ou VTT

Jardin

### Divers



## Reflets - Chambre Double



Chambre



2

personnes



1

chambre



18

m2

### Chambres

Chambre(s): 1

Lit(s): 1

dont lit(s) 1 pers.: 0

dont lit(s) 2 pers.: 1

1 lit en 160 x 200 pouvant être transformé en lits jumeaux

### Salle de bains / Salle d'eau

Salle de bains avec douche

Salle de bains privée

Sèche cheveux

Salle(s) d'eau (avec douche): 1

### WC

WC: 1

WC indépendants

### Cuisine

### Autres pièces

### Media

### Autres équipements

### Chauffage / AC

Chauffage

### Exterieur

Abri pour vélo ou VTT

Jardin

### Divers



## Marianne - Chambre Twin (2 lits de 120 cm)



Chambre



2

personnes



1

chambre



15

m2

### Chambres

Chambre(s): 1

Lit(s): 2

dont lit(s) 1 pers.: 2  
dont lit(s) 2 pers.: 0

### Salle de bains / Salle d'eau

Salle de bains avec douche

Sèche cheveux

Salle(s) d'eau (avec douche): 1

### WC

WC privés

### Cuisine

### Autres pièces

### Media

### Autres équipements

### Chauffage / AC

### Exterieur

Abri pour vélo ou VTT

Jardin

### Divers



## Chambre Familiale (2-4 personnes)



Chambre



2

personnes  
(Maxi: 4 pers.)



2

chambres



40

m<sup>2</sup>



*Chambres*

Chambre(s): 2

Lit(s): 3

dont lit(s) 1 pers.: 2

dont lit(s) 2 pers.: 1

*Salle de bains / Salle d'eau*

Salle de bains avec douche

Sèche cheveux

Salle(s) d'eau (avec douche): 1

*WC*

WC: 1

WC privés

*Cuisine*

*Autres pièces*

*Media*

*Autres équipements*

*Chauffage / AC*

Chauffage

*Exterieur*

Abri pour vélo ou VTT

Jardin

*Divers*



## Mes recommandations



### Restaurant Cidrerie Hurrup eta Kliik

+33 5 59 37 09 18

3 bis rue de la Citadelle

0.4 km

SAINT-JEAN-PIED-DE-PORT



Au cœur de la vieille ville, dans la pittoresque rue de la Citadelle, bar restaurant dans un cadre chaleureux alliant modernité et authenticité. Vous pourrez déguster tout au long de l'année nos spécialités de viandes et de poissons cuisinés à la plancha. Vous apprécierez le cidre venant d'Astigarraga qui accompagnera le repas et que vous pourrez d'ailleurs "avalier d'un trait" (Hurrup eta Kliik). Agréable terrasse (non couverte) ombragée située au pied des remparts. Salle climatisée.



### Petit Train Touristique de Saint-Jean-Pied-de-Port

+33 5 59 37 00 92

Place du Trinquet

<http://www.st-jean-pied-de-port.fr>

0.6 km

SAINT-JEAN-PIED-DE-PORT



Au cœur du Pays basque, à Saint-Jean-Pied-de-Port, village classé parmi les plus Beaux Villages de France, l'excursion en train sur pneus permet de découvrir, la maison dite « Mansart », la Nive, les murailles, le pont dit « romain », les rues du centre ancien et les habitations navarraises. Vous découvrirez un magnifique point de vue de la Citadelle, un panorama sur Saint-Jean-Pied-de-Port, les vignes d'Irouléguy, les villages alentours et les Pyrénées. Visite commentée: commentaire enregistré sur CD par site. Les commentaires sont en français et le point de départ est devant le restaurant Ziripot. Réservations pour les groupes auprès de la mairie de Saint-Jean-Pied-de-Port.



### Peñas d'Itsusi

+33 5 59 93 95 02

20.1 km

ITXASSOU



Du parking, on empruntera le GR10 vers le col de Méhatché. Bruants, tairiers, pipits, et rapaces en migration sont à rechercher selon la saison. Au col, on quittera le GR10 pour descendre vers le sud. On arrive ainsi sur des bords de falaise ne passant pas 1000m d'altitude mais n'étant pas moins impressionnantes, ouvrant le regard sur la vallée de la Regata de Aritzacun. C'est sur ces éperons rocheux qu'est installée l'une des plus vieilles colonies de vautours fauves des Pyrénées. Si le percnoptère n'y niche pas, il y est néanmoins observé de temps en temps. Les milans royaux leur disputent souvent quelques thermiques, où les saisons de migration voient aussi passer d'autres rapaces. On pourra monter sur Artzamendi pour profiter de la vue et des passereaux affectionnant les pentes rases : crabe, chocard. Les deux monticoles sont à rechercher ici !



### Forêt d'Iraty : panoramas époustoufflants

+33 5 59 28 51 29

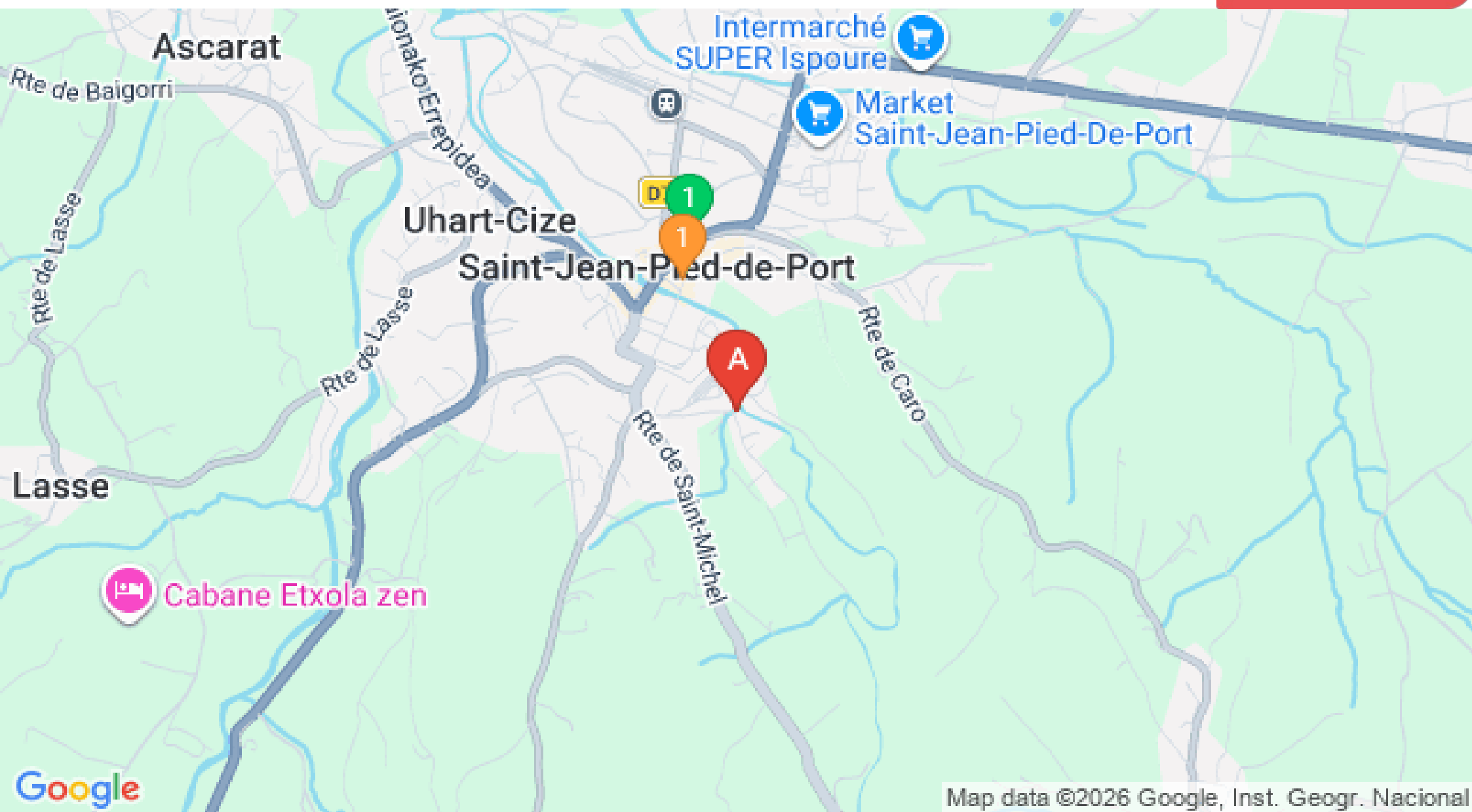
<http://www.chalets-iraty.com>

21.6 km

LARRAU



La forêt d'Iraty, un trésor naturel caché au cœur du Pays basque et de la Navarre, est la plus grande hêtraie d'Europe, s'étendant sur environ 17 000 hectares. Les montagnes environnantes offrent un panorama à couper le souffle. Les bergers, avec leurs troupeaux de brebis, sont les gardiens de la montagne, contribuant non seulement à l'entretien des pâturages, mais aussi à la préservation de l'écosystème en maintenant un équilibre délicat entre l'homme et la nature. Pour les amateurs d'activités en plein air, Iraty offre un terrain de jeu exceptionnel. Que vous soyez passionné de randonnée, à la recherche de sentiers à conquérir en VTT ou désireux d'explorer les chemins en trottinette, vous trouverez votre bonheur. C'est également un lieu privilégié pour l'observation des oiseaux, invitant à faire une pause dans le rythme effréné de la vie quotidienne pour savourer l'instant présent.



Map data ©2026 Google, Inst. Geogr. Nacional

